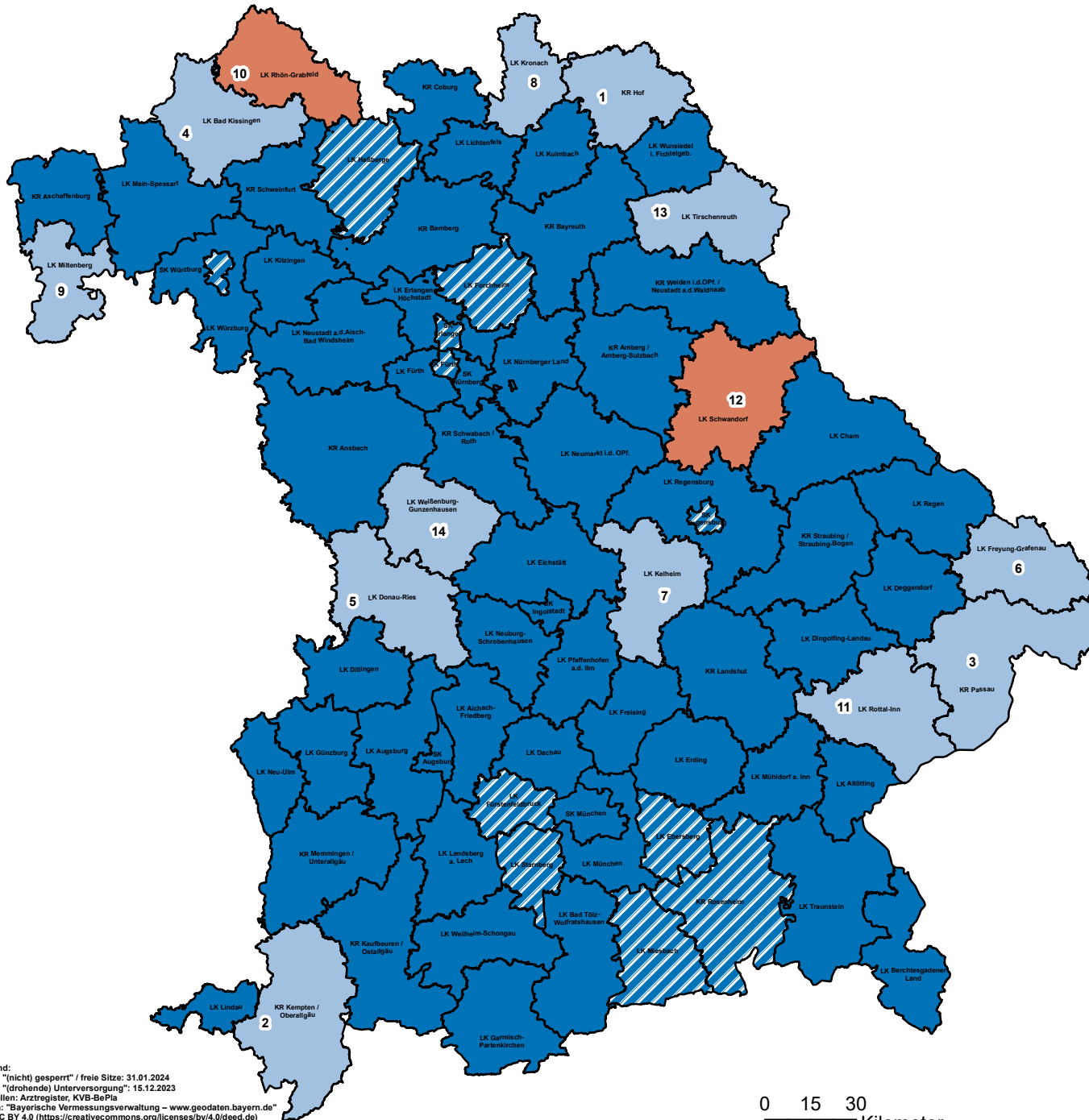


Allgemeine Fachärztliche Versorgung – Niederlassungsmöglichkeiten für Nervenärzte (Seite 1 von 4)



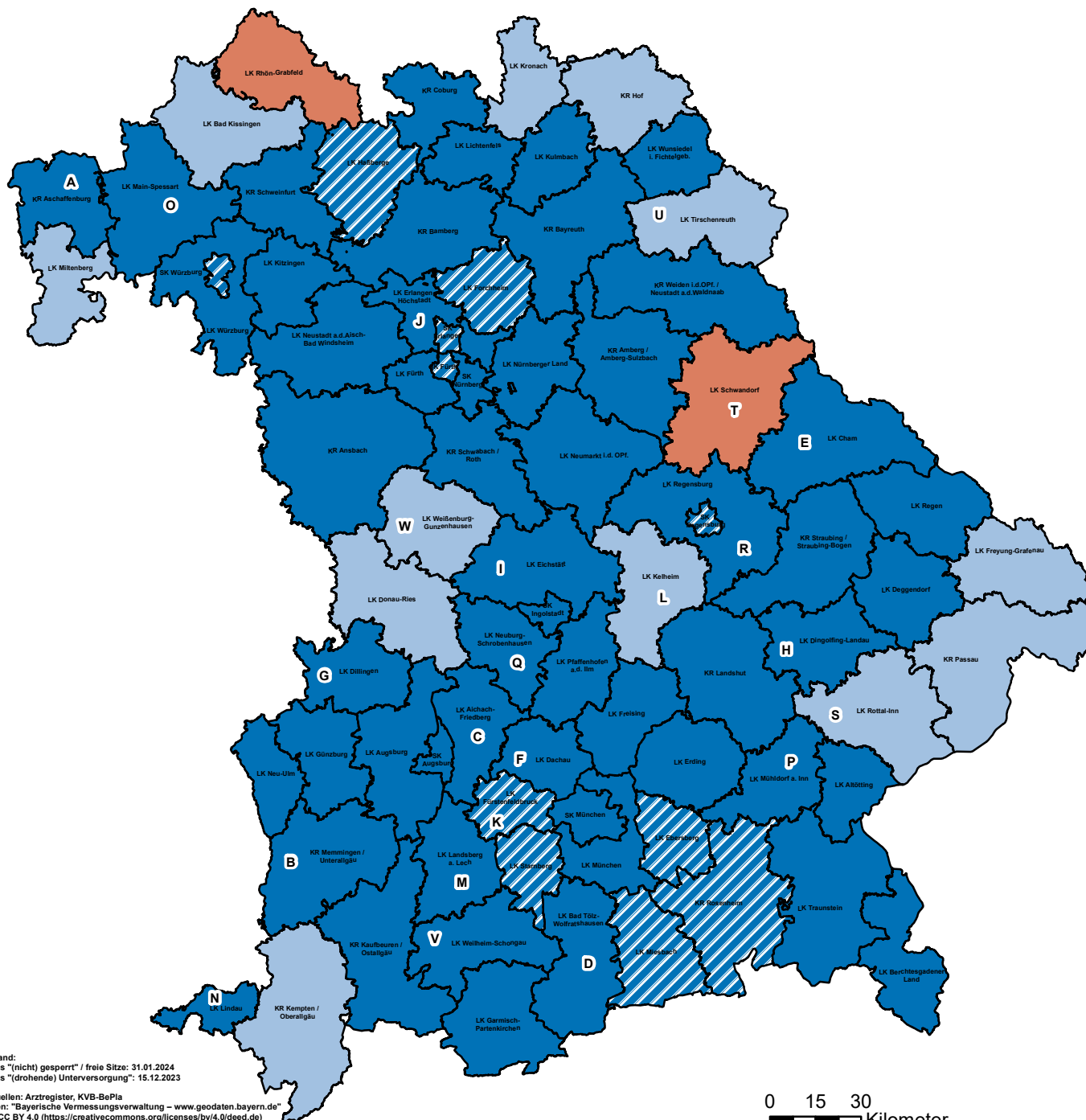
Kreisregion (KR) / Landkreis (LK) / Stadtkreis (SK)	Anzahl der Niederlassungsmöglichkeiten
Hinweis: Den Planungsbereich finden Sie auf der Bayernkarte anhand der Ziffer	
1 - KR Hof	0,50
2 - KR Kempten / Oberallgäu	0,50
3 - KR Passau	0,50
4 - LK Bad Kissingen	0,50
5 - LK Donau-Ries	1,00
6 - LK Freyung-Grafenau	0,50
7 - LK Kelheim	1,00
8 - LK Kronach	1,00
9 - LK Miltenberg	0,50
10 - LK Rhön-Grabfeld	2,50
11 - LK Rottal-Inn	1,50
12 - LK Schwandorf	1,00
13 - LK Tirschenreuth	1,00
14 - LK Weißenburg-Gunzenhausen	1,00

rot: Planungsbereich ist (drohend) unterversorgt

Planungsbereich gesperrt:

- Ja / Überversorgung (ab 140,00%)
- Ja / Überversorgung (bis 139,99%)
- Nein / Regelversorgung
- Nein / drohende Unterversorgung
- Nein / Unterversorgung

Nervenärzte – Niederlassungsmöglichkeiten für Nervenärzte und Ärzte mit doppelter Facharztanerkennung (Neurologie und Psychiatrie) aufgrund der Minimalquote (Seite 2 von 4)








Kreisregion (KR) / Landkreis (LK) / Stadtkreis (SK)	Anzahl der Niederlassungsmöglichkeiten*
A - KR Aschaffenburg	0,50
B - KR Memmingen / Unterallgäu	2,00
C - LK Aichach-Friedberg	0,50
D - LK Bad Tölz-Wolfratshausen	0,50
E - LK Cham	1,00
F - LK Dachau	1,50
G - LK Dillingen	1,50
H - LK Dingolfing-Landau	1,50
I - LK Eichstätt	0,50
J - LK Erlangen-Höchstädt	0,50
K - LK Fürstentfeldbruck	1,00
L - LK Kelheim	1,50
M - LK Landsberg a. Lech	0,50
N - LK Lindau	1,00
O - LK Main-Spessart	0,50
P - LK Mühldorf a. Inn	0,50
Q - LK Neuburg-Schrobenhausen	1,50
R - LK Regensburg	1,50
S - LK Rottal-Inn	0,50
T - LK Schwandorf	1,00
U - LK Tirschenreuth	1,00
V - LK Weilheim-Schongau	0,50
W - LK Weißenburg-Gunzenhausen	0,50

rot: Planungsbereich ist (drohend) unterversorgt

* sind in teilsperreten Planungsbereichen bei der Besetzung freier Sitze zunächst nur für eine Bewerberauswahl maßgeblich

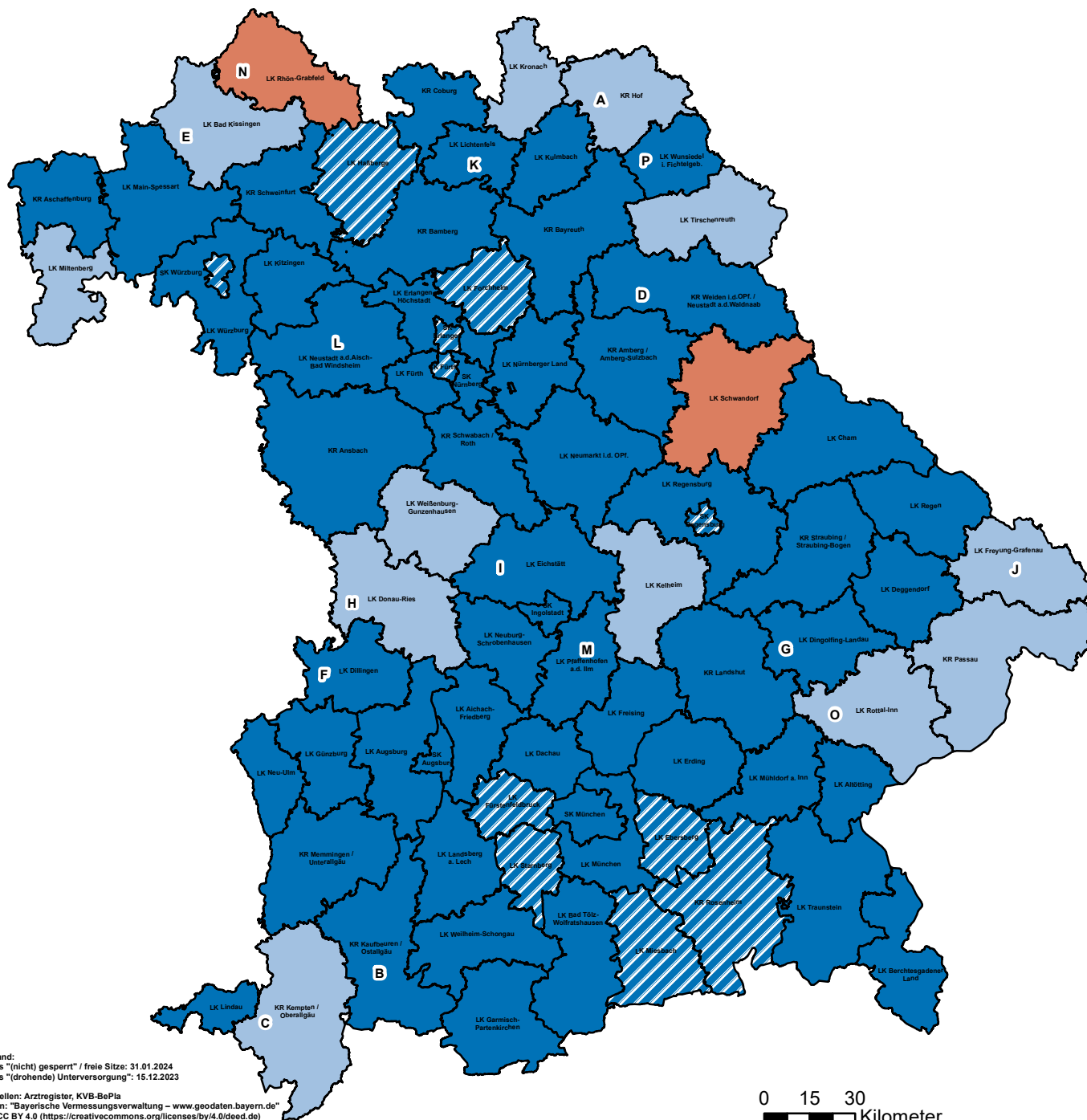
Planungsbereich gesperrt:

-  Ja / Überversorgung (ab 140,00%)
-  Ja / Überversorgung (bis 139,99%)
-  Nein / Regelversorgung
-  Nein / drohende Unterversorgung
-  Nein / Unterversorgung

Datenstand:
- Status "(nicht) gesperrt" / freie Sitze: 31.01.2024
- Status "(drohende) Unterversorgung": 15.12.2023

Datenquellen: Arztregister, KVB-BePla
Geodaten: "Bayerische Vermessungsverwaltung – www.geodaten.bayern.de"
Lizenz: CC BY 4.0 (<https://creativecommons.org/licenses/by/4.0/deed.de>)

Nervenärzte – Niederlassungsmöglichkeiten für Neurologen aufgrund der Minimalquote (Seite 3 von 4)



Kreisregion (KR) / Landkreis (LK) / Stadtkreis (SK)	Anzahl der Niederlassungsmöglichkeiten*
Hinweis: Den Planungsbereich finden Sie auf der Bayernkarte anhand des Buchstabens	
A - KR Hof	0,50
B - KR Kaufbeuren / Ostallgäu	0,50
C - KR Kempten / Oberallgäu	0,50
D - KR Weiden i.d.OPf. / Neustadt a.d.Waldnaab	0,50
E - LK Bad Kissingen	0,50
F - LK Dillingen	0,50
G - LK Dingolfing-Landau	0,50
H - LK Donau-Ries	1,50
I - LK Eichstätt	0,50
J - LK Freyung-Grafenau	0,50
K - LK Lichtenfels	1,00
L - LK Neustadt a.d.Aisch-Bad Windsheim	0,50
M - LK Pfaffenhofen a.d. Ilm	0,50
N - LK Rhön-Grabfeld	0,50
O - LK Rottal-Inn	1,00
P - LK Wunsiedel i. Fichtelgeb.	0,50

rot: Planungsbereich ist (drohend) unterversorgt

* sind in teilentsperrten Planungsbereichen bei der Besetzung freier Sitze zunächst nur für eine Bewerberauswahl maßgeblich

Planungsbereich gesperrt:

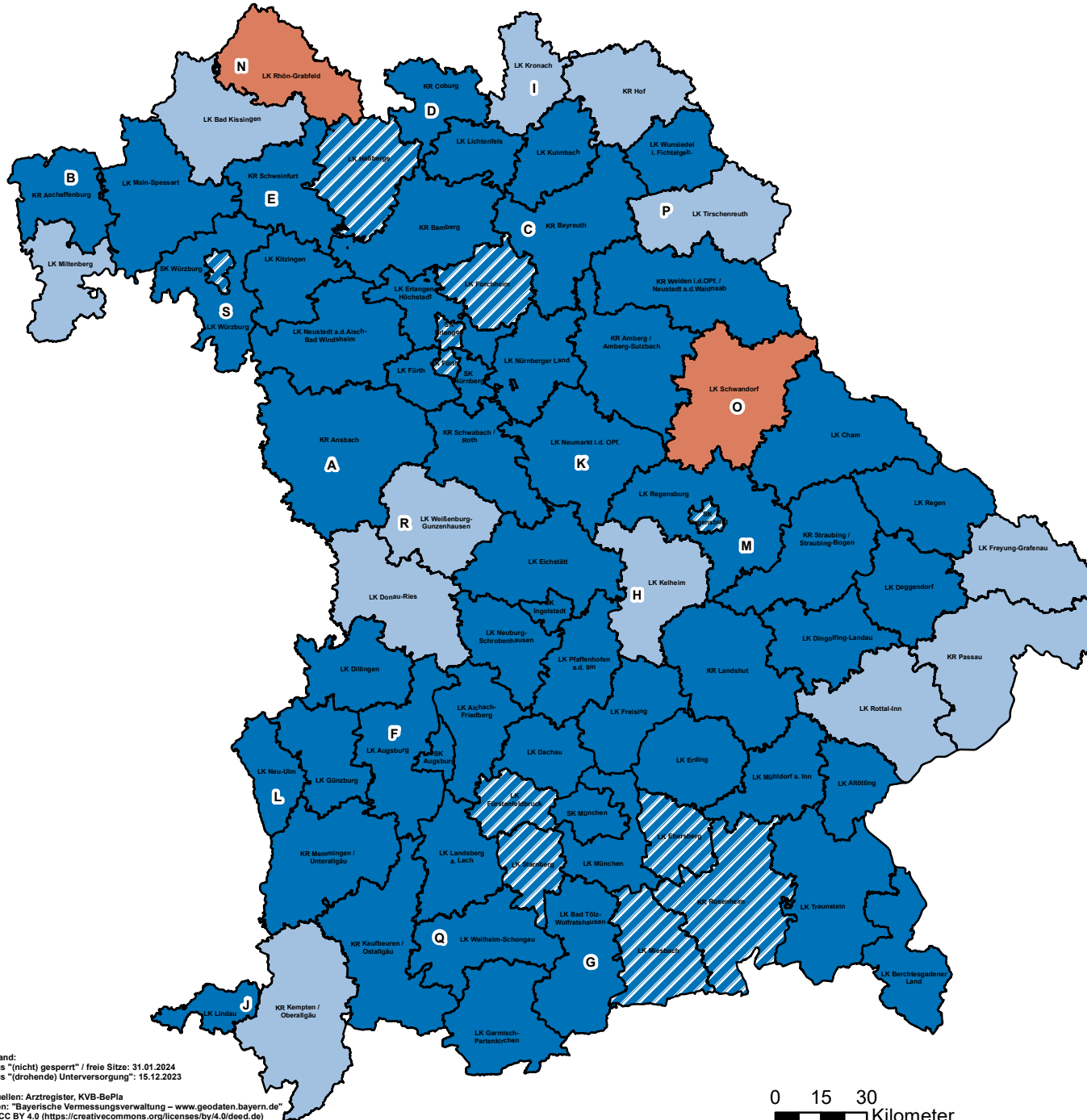
- Ja / Überversorgung (ab 140,00%)
- Ja / Überversorgung (bis 139,99%)
- Nein / Regelversorgung
- Nein / drohende Unterversorgung
- Nein / Unterversorgung

Datenstand:
 - Status "(nicht) gesperrt" / freie Sitze: 31.01.2024
 - Status "(drohende) Unterversorgung": 15.12.2023

Datenquellen: Arztregister, KVB-BePla
 Geodaten: "Bayerische Vermessungsverwaltung – www.geodaten.bayern.de"
 Lizenz: CC BY 4.0 (<https://creativecommons.org/licenses/by/4.0/deed.de>)

0 15 30
 Kilometer

Nervenärzte – Niederlassungsmöglichkeiten für Psychiater aufgrund der Minimalquote (Seite 4 von 4)



Kreisregion (KR) / Landkreis (LK) / Stadtkreis (SK)	Anzahl der Niederlassungsmöglichkeiten*
A - KR Ansbach	1,00
B - KR Aschaffenburg	2,00
C - KR Bayreuth	0,50
D - KR Coburg	0,50
E - KR Schweinfurt	1,00
F - LK Augsburg	0,50
G - LK Bad Tölz-Wolfratshausen	1,00
H - LK Kelheim	1,00
I - LK Kronach	1,50
J - LK Lindau	2,00
K - LK Neumarkt i.d. Opf.	1,00
L - LK Neu-Ulm	0,50
M - LK Regensburg	1,00
N - LK Rhön-Grabfeld	1,50
O - LK Schwandorf	1,50
P - LK Tirschenreuth	1,00
Q - LK Weilheim-Schongau	0,50
R - LK Weißenburg-Gunzenhausen	2,00
S - LK Würzburg	0,50

rot: Planungsbereich ist (drohend) unterversorgt

* sind in teilsperreten Planungsbereichen bei der Besetzung freier Sitze zunächst nur für eine Bewerberauswahl maßgeblich

Planungsbereich gesperrt:

- Ja / Überversorgung (ab 140,00%)
- Ja / Überversorgung (bis 139,99%)
- Nein / Regelversorgung
- Nein / drohende Unterversorgung
- Nein / Unterversorgung

Datenstand:
- Status "(nicht) gesperrt" / freie Sitze: 31.01.2024
- Status "(drohende) Unterversorgung": 15.12.2023

Datenquellen: Arztregister, KVB-BaPla
Geodaten: "Bayerische Vermessungsverwaltung - www.geodaten.bayern.de"
Lizenz: CC BY 4.0 (<https://creativecommons.org/licenses/by/4.0/deed.de>)

© KVB, 2024 Sicherstellung

0 15 30
Kilometer